ВЕРТИКАЛНА ПЛАНИРОВКА

М 1 : 250

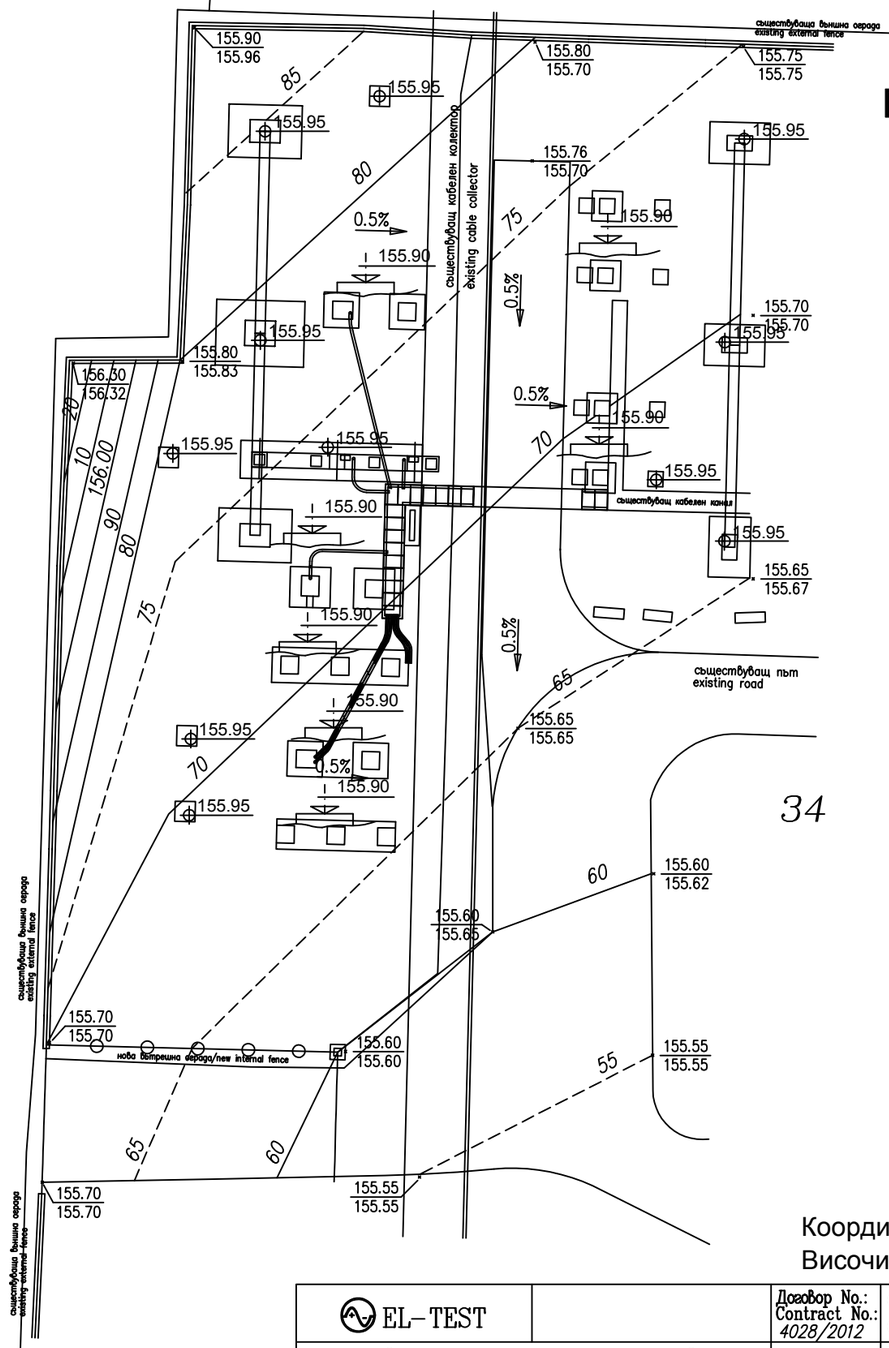



Л Е Г Е Н Д А

155.70 / 155.70	ПРОЕКТНА КОТА / ТЕРЕННА КОТА
× 155.70	ПРОЕКТНА КОТА
0.5%	ПРОЕКТЕН НАКЛОН
715.75	КОТА ФУНДАМЕНТ

ЕЛ. ПОДСТАНЦИЯ "ЛАУТА"

БЕТОНОВА НАСТИЛКА НОВ ПЪТ

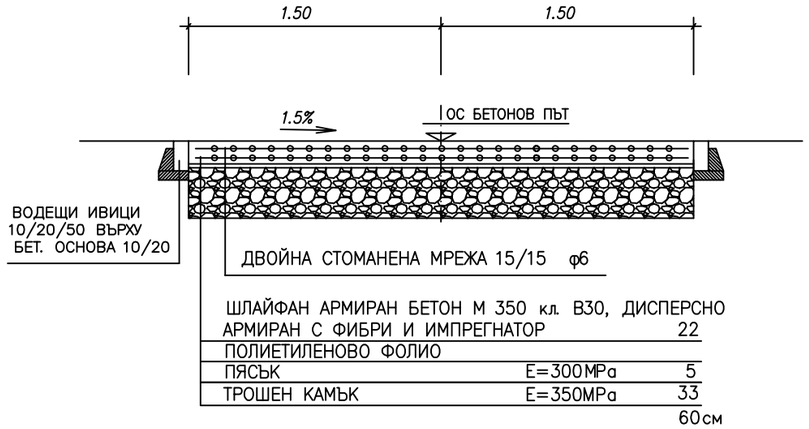

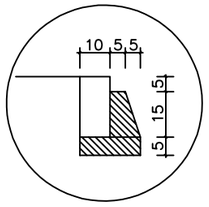

ЗАБЕЛЕЖКИ:

1. НАПРЕЧНИТЕ ФУГИ СА ПРЕЗ 3м.
2. ФУГИТЕ СЕ ИЗРЯЗВАТ С ФУГОРЕЗ.
3. ЖЛЕБОВЕТЕ НА ФУГИТЕ СЕ ПОЧИСТВАТ СЪС СГЪСТЕН БЪЗДУХ.
4. ПОЛАГА СЕ ГРУНД ОТ БУТУМНА ОСНОВА И РАЗРЕДИТЕЛ.
5. ФУГИТЕ СЕ ЗАПЪЛВАТ С БИТУМНА ПАСТА ЗАГРЯТА ДО 160 градуса С.

ЗАБЕЛЕЖКА:
За определяне на надморските височини точка РТ60097 с кота 155.30.

СЪГЛАСУВАЛИ		
Част	Име	Подпис
Технологична (Първична комутация)	инж.Пандъков	
Технологична (Вторична комутация)	инж.Гълъбова	
Геодезия	инж.Божинов	
Строително – конструктивна	инж.Стойчев	
ПБЗ	инж.Тодорова	
Пожарна безопасност	инж.Стойчев	
Възложител		

Координатна система: 1970г.
Височинна система: Балтийска

EL-TEST				Договор No.: Contract No.: 4028/2012	Обект: Подстанция 110/20kV "Лаута", гр.Пловдив / Object: Substation 110/20kV "Lauta", Plovdiv
Клиент: "ЕВН България Електроразпределение" ЕАД / Customer: EVN Bulgaria				Checked: –	Подобект: Ново изводно поле в ОРУ 110kV / Subobject: New outgoing feeder 110kV
Ръководител проект: – / Project Manager: –			Раздел: Section: A8	Том: Part: 1	
				Date 11.2015	ВЕРТИКАЛНА ПЛАНИРОВКА / VERTICAL LEVELING — No. 001
				Drawn Божинов	
				Designer Божинов	
				Approved Todorova	
				Формат: Format: A3	
				Фаза: Работен проект / Phase: Detailed design	Част: Геодезия / Part: Geodezy — Sheet 1
Рев. Rev.	Забележка Remarks	Дата Date	Име Name	Мащаб: Scale: 1:250	Име на файла: Filename: 463 08W 001 01 3 – B — 1

DT: 20121031\812-2 | \\server\46project\463\Frames and forms\A3.dwg